PROJETO DE SINALIZAÇÃO DE OBRA

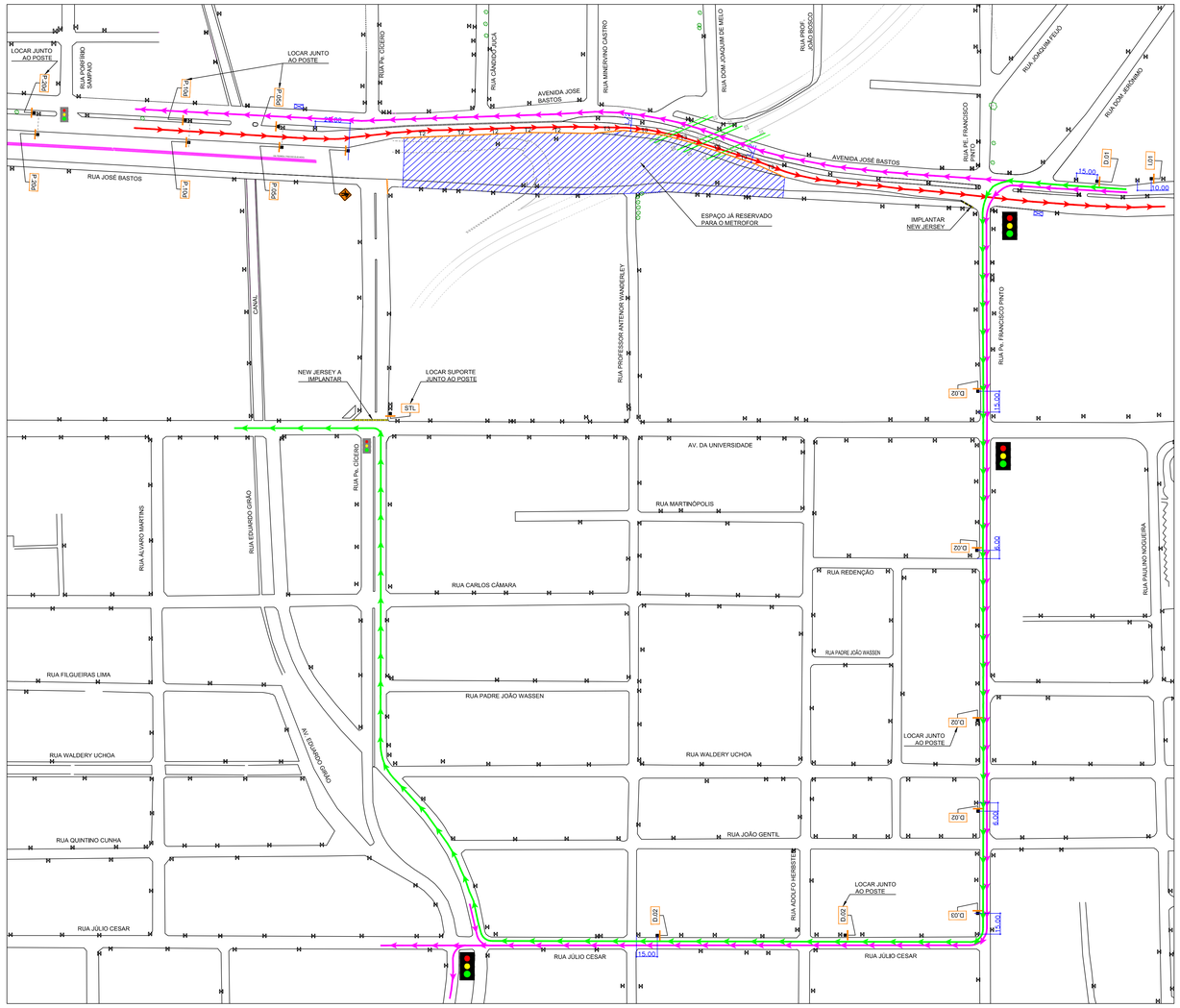

QUADRO DE PLACAS

CÓDIGO	PLACA	QUANT.	CÓDIGO	PLACA	QUANT.
P.05d	ATENÇÃO! PISTA ESTREITA A 50m	00	D.02	DESVIO AV. EDUARDO GIRÃO	00
P.10d	ATENÇÃO! PISTA ESTREITA A 100m	00	D.03	DESVIO AV. EDUARDO GIRÃO	00
P.20d	ATENÇÃO! PISTA ESTREITA A 200m	00	STL	SOMENTE TRÂNSITO LOCAL	00
D.01	DESVIO AV. EDUARDO GIRÃO	00	I.01	ATENÇÃO! RUA JOSÉ BASTOS INTERDITADA	00

POSICIONAMENTO E DIMENSÕES DA PLACA

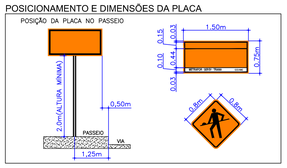

TAPUMES - ESCALA: 1/50

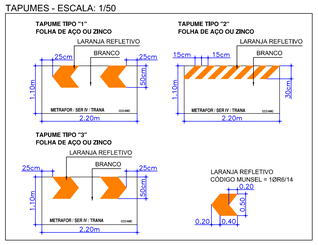

OBSERVAÇÕES:

1 - AS COTAS CONTIDAS NESTE PROJETO SÃO DE RESPONSABILIDADE DO PROJETISTA;
2 - SINALIZAR RIGOROSAMENTE DE ACORDO COM O PROJETO;
3 - PROVIDENCIAR ILUMINAÇÃO NOTURNA ADEQUADA;
4 - A SINALIZAÇÃO DEVERÁ SER IMPLANTADA POR EMPRESA ESPECIALIZADA EM SINALIZAÇÃO VIÁRIA, SEGUINDO OS PADRÕES DA AMC.

LEGENDA

- ÁREA A SER INTERDITADA
- SINALIZAÇÃO E SUPORTE
- PLACA DE OBRAS A IMPLANTAR
- INDICAÇÃO DE CRUZAMENTO SEMAFORIZADO EXISTENTE
- POSTE EXISTENTE
- LINHA FÉRREA EXISTENTE
- DESVIO ÔNIBUS
- DESVIOS PROPOSTOS

transhar engenharia

NÚMERO DO PROJETO - TRANSHAR: 13.09.001.H

TÉCNICO RESPONSÁVEL: Janailton Queiroz Souza — TÉCNICO EM VIAS E TRANSPORTES — CREA - CE 68528

LOCAL: AVENIDA JOSÉ BASTOS E RUA JOSÉ BASTOS
ENTRE A RUA PE. FCO PINTO E A RUA PE. CÍCERO

DESCRIÇÃO: PROJETO DE SINALIZAÇÃO DE OBRA

DATA	REVISÃO	ESCALA	FORMATO	PRANCHA	DESENHISTA
28/OUT/2013	R1 - 13/11/13	1/1500	A1	01/01	RUBENS ARAÐJO